

1° Gravel dei Zatèr





























Percorso Cicloturistico



TABELLA DI MARCIA












	COMUNE	INDICAZIONI	Km			Km/h
			Parziali	Percorsi	Da perc.	25
	Longarone	PARTENZA - Via Roma	0,00	0,00	72,95	9:00
	Longarone	Tieni la sinistra per stare su Via Roma	0,31	0,31	72,94	9:00
	Longarone	Nella rotatoria, prendere l'uscita 1 su Via Roma	0,02	0,33	72,62	9:00
	Longarone	Fai una curva a sinistra per stare su Via Roma	0,02	0,35	72,20	9:00
	Longarone	Fai una curva a sinistra per stare su Via Roma	0,11	0,46	72,00	9:01
	Longarone	Tieni la sinistra su Via Roma	0,03	0,49	71,91	9:01
	Longarone	Fai una curva a destra per stare su SS 51	0,12	0,61	70,63	9:01
	Longarone	Fai una curva a sinistra per stare su Via Campelli	0,19	0,80	70,23	9:01
	Longarone	Tieni la destra per stare su Via Gianfranco Trevisan	0,28	1,08	67,89	9:02
	Longarone	Tieni la sinistra per stare su Via Gianfranco Trevisan	0,14	1,22	67,39	9:02
	Longarone	Fai una leggera curva a sinistra per stare su Via del Parco	0,02	1,24	66,99	9:02
	Longarone	Continua dritto per stare su Via Gianfranco Trevisan	0,09	1,33	66,85	9:03
	Longarone	Continua dritto per stare su Via Gianfranco Trevisan	0,75	2,08	63,95	9:05
	Longarone	Fai una leggera curva a sinistra per stare su Zona Industriale Villanova	0,36	2,44	63,94	9:05
	Longarone	Nella rotatoria, prendere l'uscita 2 su Zona Industriale Villanova	0,02	2,46	63,34	9:05
	Longarone	Nella rotatoria, prendere l'uscita 1 su Zona Industriale Villanova	0,30	2,76	62,86	9:06
	Longarone	Fai una leggera curva a destra per stare su Zona Industriale Villanova	0,17	2,93	62,54	9:07
	Longarone	Nella rotatoria, prendere l'uscita 2 su Zona Industriale Villanova	0,03	2,96	62,04	9:07
	Longarone	Nella rotatoria, prendere l'uscita 2 su Zona Industriale Villanova	0,42	3,38	62,00	9:08
	Longarone	Nella rotatoria, prendere l'uscita 2 su Zona Industriale Villanova	0,24	3,62	61,65	9:08
	Longarone	Fai una curva a sinistra per prendere Pista Ciclabile Via Regia	1,04	4,66	59,97	9:11
	Longarone	Tieni la sinistra per stare su Pista ciclabile Via Regia	0,22	4,88	59,20	9:11
	Longarone	Continua dritto per stare su Pista ciclabile Via Regia	0,86	5,74	59,15	9:13
	Longarone	Fai una curva a destra per stare su Pista ciclabile Via Regia	1,98	7,72	58,48	9:18
	Longarone	Fai una curva a sinistra per stare su Pista ciclabile Via Regia	0,01	7,73	58,19	9:18
	Longarone	Fai una leggera curva a sinistra per stare su Pista ciclabile Via Regia	0,55	8,28	57,94	9:19

	Longarone	Fai una curva a destra per stare su Via Val Gallina	0,05	8,33	57,90	9:20
	Soverzene	Nella rotatoria, prendere l'uscita 1 su Via Piave	0,46	8,79	57,83	9:21
	Soverzene	Nella rotatoria, prendere l'uscita 1 su Via Piave	0,30	9,09	57,31	9:21
	Soverzene	Continua dritto per stare su Strada Provinciale 11 di Soverzene	0,61	9,70	56,76	9:23
	Ponte nelle Alpi	Nella rotatoria, prendere l'uscita 3 su Strada Provinciale 11	1,03	10,73	56,22	9:25
	Ponte nelle Alpi	Fai una leggera curva a destra per stare su Strada Provinciale 11 di Soverzene	0,25	10,98	56,14	9:26
	Ponte nelle Alpi	Fai una stretta curva a destra per stare su Frazione Pian di Vedoia	0,20	11,18	55,94	9:26
	Ponte nelle Alpi	Fai una curva a sinistra per stare su Frazione Pian di Vedoia	0,23	11,41	55,28	9:27
	Ponte nelle Alpi	Fai una curva a sinistra per stare su Frazione Pian di Vedoia	0,16	11,57	52,47	9:27
	Ponte nelle Alpi	Tieni la sinistra su Frazione Pian di Vedoia	0,21	11,78	51,37	9:28
	Ponte nelle Alpi	Fai una curva a sinistra per stare su Strada Romana	0,04	11,82	48,74	9:28
	Ponte nelle Alpi	Tieni la destra su Strada Roman	0,47	12,29	48,62	9:29
	Ponte nelle Alpi	Fai una leggera curva a destra per stare su Via Giulio Cesare	0,94	13,23	48,41	9:31
	Ponte nelle Alpi	Fai una curva a destra per stare su Via Madonna di Vedoia	0,17	13,40	47,21	9:32
	Ponte nelle Alpi	Fai una curva a destra per stare su Via Madonna di Vedoia	0,47	13,87	46,29	9:33
	Ponte nelle Alpi	Fai una leggera curva a sinistra per stare su Via Nuova Erto	0,42	14,29	46,19	9:34
	Ponte nelle Alpi	Fai una curva a destra per prendere Pista ciclabile Nuova Erto-Safforze	0,17	14,46	46,11	9:34
	Ponte nelle Alpi	Tieni la sinistra su Pista ciclabile Nuova Erto-Safforze	0,08	14,54	45,59	9:34
	Belluno	Fai una curva a sinistra per stare su Via Safforze	1,38	15,92	44,35	9:38
	Belluno	Fai una curva a destra per stare su Via Safforze	0,23	16,15	42,87	9:38
	Belluno	Fai una leggera curva a destra per stare su Via Fiammoi	0,97	17,12	41,42	9:41
	Belluno	Fai una leggera curva a sinistra per stare su Via Sargnano	0,30	17,42	40,54	9:41
	Belluno	Continua dritto per stare su Via Cusighe	1,15	18,57	40,13	9:44
	Belluno	Nella rotatoria, prendere l'uscita 2 su Via Andrea Di Foro	0,42	18,99	40,11	9:45
	Belluno	Continua dritto per stare su Via Andrea Alpago	1,55	20,54	38,51	9:49
	Belluno	Fai una curva a destra per stare su Via Michele Cappellari	0,12	20,66	38,41	9:49
	Belluno	Tieni la destra su Via Michele Cappellari	0,97	21,63	38,35	9:51
	Belluno	Fai una curva a destra per stare su Via Col di Lana	0,02	21,65	37,38	9:51
	Belluno	Nella rotatoria, prendere l'uscita 2 su Via Gregorio XVI	0,53	22,18	36,52	9:53
	Belluno	Continua dritto per stare su Via Fratelli Rosselli	0,36	22,54	35,33	9:54
	Belluno	Fai una curva a sinistra per stare su Via Col di Piana	1,02	23,56	34,72	9:56
	Belluno	Tieni la sinistra su Via Col di Piana	0,16	23,72	34,46	9:56

	Belluno	Fai una curva a sinistra per stare su Via Col di Piana	0,24	23,96	34,21	9:57
	Belluno	Tieni la destra su Via Col di Piana	0,47	24,43	34,05	9:58
	Belluno	Fai una leggera curva a destra per stare su Via Mier	0,09	24,52	33,54	9:58
	Belluno	Fai una stretta curva a sinistra per stare su Via Giamosa	0,70	25,22	30,94	10:00
	Belluno	Fai una curva a sinistra per stare su Via Giamosa	0,93	26,15	28,40	10:02
	Belluno	Continua dritto per prendere pista ciclabile	0,39	26,54	27,95	10:03
	Belluno	Fai una curva a destra per stare su pista ciclabile	0,20	26,74	27,44	10:04
	Belluno	Continua dritto per stare su Via Col di Salce	0,27	27,01	27,23	10:04
	Belluno	Tieni la destra su Via Col di Salce	0,22	27,23	27,01	10:05
	Belluno	Fai una curva a sinistra per stare su Via Salce	0,21	27,44	26,74	10:05
	Belluno	Tieni la destra su Via Salce	0,51	27,95	26,54	10:07
	Belluno	Tieni la destra su Ciclabile Belluno - Sedico - Feltre	0,45	28,40	26,15	10:08
	Belluno	Fai una curva a sinistra per stare su Via San Felice	2,54	30,94	25,22	10:14
	Trichiana	Fai una curva a sinistra per stare su Via Triva	2,60	33,54	24,52	10:20
	Trichiana	Tieni la destra per stare su Via Triva	0,51	34,05	24,43	10:21
	Trichiana	Tieni la sinistra per stare su pista ciclabile	0,16	34,21	23,96	10:22
	Trichiana	Continua dritto per stare su Ponte di San Felice	0,25	34,46	23,72	10:22
	Trichiana	Fai una curva a destra per stare su Via Frazione Cavassico	0,26	34,72	23,56	10:23
	Trichiana	Fai una leggera curva a sinistra per stare su Via Cavassico	0,61	35,33	22,54	10:24
	Trichiana	Fai una curva a sinistra per stare su Via Frazione Cavassico	1,19	36,52	22,18	10:27
	Trichiana	Fai una stretta curva a sinistra per stare su Via Pian di Limana	0,86	37,38	21,65	10:29
	Trichiana	Fai una leggera curva a sinistra per stare su Via Pieve di Limana	0,97	38,35	21,63	10:32
	Trichiana	Fai una curva a destra per stare su Via Case Sparse Cesa	0,06	38,41	20,66	10:32
	Limana	Tieni la destra su Via Case Sparse Cesa	0,10	38,51	20,54	10:32
	Limana	Fai una curva a sinistra per stare su Via Cesa	1,60	40,11	18,99	10:36
	Limana	Fai una curva a destra per stare su Via Cesa	0,02	40,13	18,57	10:36
	Limana	Continua dritto per stare su Via Case Sparse Villa	0,41	40,54	17,42	10:37
	Limana	Fai una stretta curva a sinistra per stare su Via Cesa	0,88	41,42	17,12	10:39
	Limana	Fai una curva a sinistra per stare su strada sterrata	1,45	42,87	16,15	10:42
	Limana	Fai una stretta curva a sinistra per stare su strada sterrata	1,48	44,35	15,92	10:46
	Belluno	Fai una curva a destra per stare su strada sterrata	1,24	45,59	14,54	10:49
	Belluno	Continua dritto per stare su Via Rivamaor	0,52	46,11	14,46	10:50
	Belluno	Fai una curva a sinistra per stare su Via Rivamaor	0,08	46,19	14,29	10:50

	Belluno	Fai una curva a sinistra per stare su Via Rivamaor	0,10	46,29	13,87	10:51
	Belluno	Fai una leggera curva a sinistra per stare su Strada provinciale della Sinistra Piave	0,92	47,21	13,40	10:53
	Belluno	Continua dritto per stare su Via Monte Grappa	1,20	48,41	13,23	10:56
	Belluno	Tieni la destra su Via Monte Grappa	0,21	48,62	12,29	10:56
	Belluno	Tieni la destra su Via Marcello Miari	0,12	48,74	11,82	10:56
	Belluno	Fai una leggera curva a sinistra per stare su Via Marcello Miari	2,63	51,37	11,78	11:03
	Belluno	Nella rotatoria, prendere l'uscita 1 su Via Marcello Miari	1,10	52,47	11,57	11:05
	Belluno	Continua dritto per stare su Strada della sinistra Piave	2,81	55,28	11,41	11:12
	Ponte nelle Alpi	Continua dritto per stare su Rione Santa Caterina	0,66	55,94	11,18	11:14
	Ponte nelle Alpi	Nella rotatoria, prendere l'uscita 3 su Strada Statale d'Alemagna	0,20	56,14	10,98	11:14
	Ponte nelle Alpi	Fai una leggera curva a destra per stare su Rione Santa Caterina	0,08	56,22	10,73	11:14
	Ponte nelle Alpi	Continua dritto per stare su Strada Statale 51 di Alemagna	0,54	56,76	9,70	11:16
	Ponte nelle Alpi	Continua dritto per stare su Frazione Cadola	0,55	57,31	9,09	11:17
	Ponte nelle Alpi	Fai una stretta curva a sinistra per stare su Frazione Cadola	0,52	57,83	8,79	11:18
	Ponte nelle Alpi	Fai una curva a sinistra per stare su Frazione Cadola	0,07	57,90	8,33	11:18
	Ponte nelle Alpi	Fai una stretta curva a destra per stare su Frazione Cadola	0,04	57,94	8,28	11:19
	Ponte nelle Alpi	Fai una stretta curva a sinistra per stare su Ciclopedonale Pontalpina	0,25	58,19	7,73	11:19
	Ponte nelle Alpi	Fai una stretta curva a sinistra per stare su Via Cadola	0,29	58,48	7,72	11:20
	Ponte nelle Alpi	Fai una curva a sinistra per stare su Via Piave	0,67	59,15	5,74	11:21
	Ponte nelle Alpi	Fai una curva a sinistra per stare su Via Piave	0,05	59,20	4,88	11:22
	Soverzene	Continua dritto per stare su Pista ciclabile Via Regia	0,77	59,97	4,66	11:23
	Soverzene	Fai una curva a sinistra per stare su Pista ciclabile Via Regia	1,68	61,65	3,62	11:27
	Soverzene	Tieni la destra per stare su Strada Provinciale 11 di Soverzene	0,35	62,00	3,38	11:28
	Soverzene	Continua dritto per stare su Strada Provinciale 11 di Soverzene	0,04	62,04	2,96	11:28
	Soverzene	Nella rotatoria, prendere l'uscita 2 su Via Piave	0,50	62,54	2,93	11:30
	Soverzene	Nella rotatoria, prendere l'uscita 4 su Via Val Gallina	0,32	62,86	2,76	11:30
	Soverzene	Fai una curva a sinistra per stare su Pista ciclabile Via Regia	0,48	63,34	2,46	11:32
	Soverzene	Fai una curva a destra per stare su Pista ciclabile Via Regia	0,60	63,94	2,44	11:33
	Soverzene	Fai una curva a sinistra per stare su Pista ciclabile Via Regia	0,01	63,95	2,08	11:33
	Longarone	Tieni la sinistra per stare su Pista ciclabile Via Regia	2,90	66,85	1,33	11:40
	Longarone	Fai una curva a sinistra per stare su Via Provagna	0,14	66,99	1,24	11:40
	Longarone	Tieni la destra su Via Provagna	0,40	67,39	1,22	11:41

	Longarone	Fai una curva a destra per stare su Via Dogna	0,50	67,89	1,08	11:42
	Longarone	Fai una curva a sinistra per stare su SR 251	2,34	70,23	0,80	11:48
	Longarone	Fai una curva a destra per stare su pista ciclabile	0,40	70,63	0,61	11:49
	Longarone	Fai una curva a sinistra per stare su Via del Parco	1,28	71,91	0,49	11:52
	Longarone	Fai una curva a destra per stare su Via del Parco	0,09	72,00	0,46	11:52
	Longarone	Fai una leggera curva a destra per stare su Via Giovanni Uberti	0,20	72,20	0,35	11:53
	Longarone	Continua dritto per stare su Via Venti Settembre	0,42	72,62	0,33	11:54
	Longarone	Fai una curva a destra per stare su Via Gianni d'Inca	0,32	72,94	0,31	11:55
	Longarone	ARRIVO - Via Gianni D'Inca	0,01	72,95	0,00	11:55